



#### NAPOLI

piazzale Pisacane  
80133 Napoli · ITALY  
**T** (+39) 081 2283111  
**F** (+39) 081 206888  
segreteria@adsptirrenocentrale.it  
protocollogenerale@cert.porto.na.it

#### CASTELLAMMARE DI STABIA

piazza Incrociatore S. Giorgio, 4  
80053 Castellammare di Stabia  
(NA) ITALY

#### SALERNO

via Roma, 29  
84121 Salerno · ITALY  
**T** (+39) 089 2588111  
**F** (+39) 089 251450  
autportsa@pec.porto.salerno.it



AUTORITÀ DI SISTEMA PORTUALE  
DEL MAR TIRRENO CENTRALE  
NAPOLI · SALERNO · CASTELLAMMARE DI STABIA

[www.adsptirrenocentrale.it](http://www.adsptirrenocentrale.it)

# campania tre porti un unico sistema

Napoli | Salerno | Castellammare di Stabia



AUTORITÀ DI SISTEMA PORTUALE  
DEL MAR TIRRENO CENTRALE  
NAPOLI · SALERNO · CASTELLAMMARE DI STABIA

Porto  
di Napoli  
Porto di  
Castellammare  
di Stabia  
Porto  
di Salerno

## L'Autorità di Sistema Portuale del Mar Tirreno Centrale

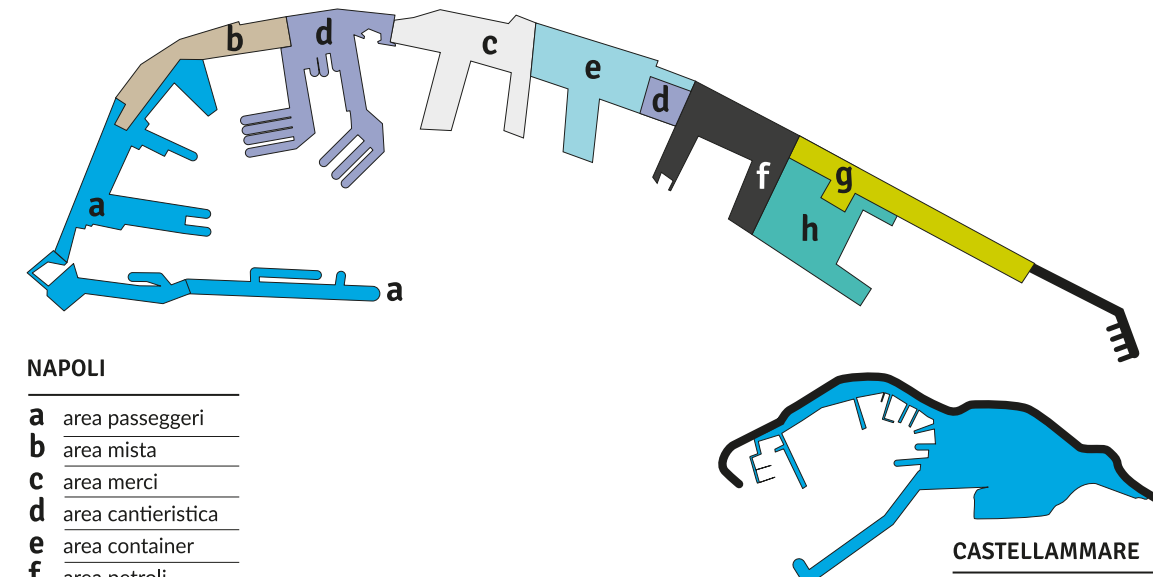
è l'Ente di governo dei porti di Napoli, Salerno e Castellammare di Stabia.  
I compiti primari riguardano l'indirizzo, la programmazione, lo sviluppo,  
il coordinamento, la promozione e il controllo delle operazioni portuali.





# Napoli

Il Porto di Napoli, al centro del Mar Mediterraneo, lungo la rotta ideale tra Suez e Gibilterra, è tra i principali scali d'Italia nei **traffici commerciali**, oltre ad essere uno dei più importanti punti di sbarco e imbarco dei **passaggeri**. Dall'area turistica dello scalo, situata nel centro antico di Napoli, partono i collegamenti con i mezzi veloci e i traghetti verso le isole del Golfo e la Penisola Sorrentina. Anche i principali siti archeologici di Pompei, Ercolano e dei Campi Flegrei sono facilmente raggiungibili dal Porto. Nel **cabotaggio** il Porto è leader, rappresentando circa la metà del traffico nazionale. Rappresenta inoltre uno snodo fondamentale per il trasporto merci e passeggeri per le isole maggiori di Sicilia e Sardegna. La **cantieristica** e le **riparazioni navali**, infine, rappresentano un importante comparto industriale, che investe costantemente per assicurare capacità ed elevati standard di qualità nelle lavorazioni.



## NAPOLI

- a** area passeggeri
- b** area mista
- c** area merci
- d** area cantieristica
- e** area container
- f** area petroli
- g** area industriale
- h** aree dismesse

# Castellammare di Stabia

Il Porto di Castellammare di Stabia incentra le sue attività principalmente nel settore della **nautica da diporto** e in quello della **cantieristica**, grazie alla storica presenza dello stabilimento Fincantieri. L'attività navalmeccanica rappresenta un comparto di grande valore economico e occupazionale, oggi orientato nella produzione di navi militari e nella costruzione di traghetti. Il Porto ha inoltre un'importante e storica attività legata alla pesca commerciale. Infine, l'area dedicata alla nautica da diporto (mega e giga yacht) è fortemente sviluppata grazie anche alla vicinanza del Porto alla Costiera Sorrentina e ai siti archeologici di Ercolano e Pompei, che attraggono ogni anno milioni di visitatori.

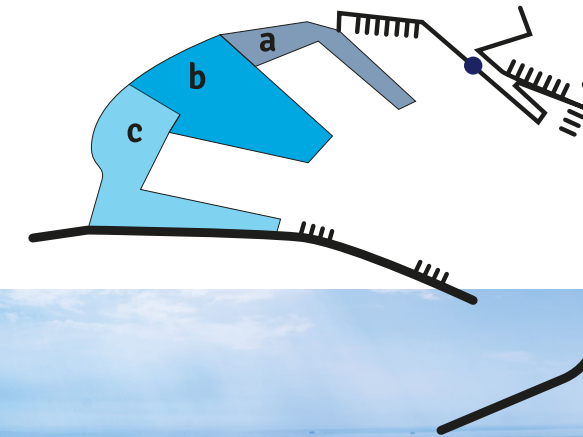


# Salerno

Il Porto di Salerno è collegato con le principali aree del mondo garantendo servizi multifunzionali e veloci. Grazie all'elevato rapporto tra merci movimentate e spazi disponibili, Salerno è da sempre uno dei Porti europei con il più alto indice di connettività marittima e un importante snodo delle Autostrade del Mare. Si colloca tra i primi porti regionali per la **movimentazione di container** e tra i primi **hub nazionali** nell'esportazione di autovetture nuove. La Stazione Marittima, progettata dall'archistar Zaha Hadid, è a pochi passi dal centro della città e ospita le navi da crociera di ultima generazione, in un comprensorio turistico di altissimo valore paesaggistico, storico, culturale e archeologico.

## SALERNO

- a** merci varie
- b** container
- c** Autostrade del Mare rotabili
- Molo Manfredi Stazione Marittima



## traffici 2020-2023

AdSP del Mar Tirreno Centrale

	2020	2021	2022	2023
<b>PAX CROCIERE</b>	28.000	263.000	1.200.000	1.711.000
<b>SCALI CROCIERE</b>	27	172	526	527
<b>PASSEGGGERI</b>	3.494.000	4.717.000	7.500.000	8.365.000
<b>MERCI</b>	30.790.000	33.375.000	32.000.000	31.105.000
<b>TONN</b>				
<b>CONTAINER</b>	1.021.000	1.072.000	1.100.000	942.000
<b>TEU</b>				

## PORTO DI NAPOLI

<b>POSIZIONE</b>	40° 50' 38" N - 14° 15' 48" E
<b>SUPERFICIE</b>	1.426.000 mq - 22.000 m di litorale
<b>N° ORMEGGI</b>	73 per 16,5 km di banchina
<b>FONDALI</b>	fino a 18 m di profondità
<b>N° ACCESSI</b>	2, larghi 250 e 300 m

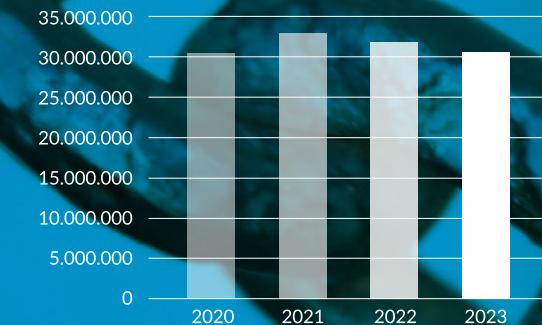
## PORTO DI CASTELLAMMARE DI STABIA

<b>POSIZIONE</b>	40° 41' 42" N - 14° 28' 26" E
<b>SUPERFICIE</b>	281.800 mq
<b>N° ORMEGGI</b>	4 su 2 moli
<b>FONDALI</b>	fino a 9 m di profondità
<b>N° ACCESSI</b>	1

## PORTO DI SALERNO

<b>POSIZIONE</b>	40° 39' 52" N - 14° 44' 41" E
<b>SUPERFICIE</b>	500.000 mq
<b>N° ORMEGGI</b>	16 su 5 moli
<b>FONDALI</b>	fino a 13 m di profondità
<b>N° ACCESSI</b>	1

## TONN MERCI TOTALI



## TEU MERCI CONTAINER

